

Parc Tollemer

**i** = plus d'informations sur place

Retrouvez la carte vélo dans les bureaux de l'Office de Tourisme ou sur [www.coccm.fr](http://www.coccm.fr) et [www.tourisme-coccm.fr](http://www.tourisme-coccm.fr)

**L'église Saint-Pierre et son docher XV<sup>e</sup> siècle.** Classée aux Monuments Historiques en 1862, l'église est gravement endommagée lors des bombardements de 1944. En 1955, elle fait l'objet d'une restauration à l'identique dirigée par Yves-Marie Froidevaux, architecte en chef des Monuments Historiques. Le clocher, largement sinistré, a « miraculeusement » survécu aux bombardements et domine à 53 mètres de hauteur, Périers et ses alentours.

**L'Holerotte,** affluent de la Sèves, traverse Périers. Si celui-ci est caché en ville, on le retrouve à la sortie où il s'écoule doucement dans les marais. Autrefois, il était appelé « Holerotte » car il servait à vider les pots de chambres et autres détritus.


**Le Parc et la Maison Tollemer.** Ancienne demeure de la famille Duhamel qui a fondé la tannerie de Périers, elle est acquise par la ville dans les années 1970. Son nom a été donné en hommage à l'abbé Charles Tollemer qui s'était beaucoup investi dans le secours aux sinistrés en 1944.

**Les marais de la vallée de la Sèves et de la Tautte.** Les marais du Cotentin et du Bessin offrent une des plus grandes zones humides de France. Entre Périers et Carentan, c'est la Sèves et la Tautte, affluents de la Douve, qui irriguent ces prairies humides. Celles-ci « blanchissent » lors des crues hivernales et, en été, sont de belles terres de pâturage.

**A - Point de départ rue de la gare devant la médiathèque à Périers :** tous commerces et services, restaurants, cafés, aire de jeux

**Landenne gare de Périers.** La ligne de chemin de fer Sottevast-Coutances a ouvert en 1884. Le dernier train voyageur est passé en 1970. Les trains de marchandises desservent les nombreux commerces, halles et foires de Périers. En 2009, le bâtiment a fait l'objet d'une réhabilitation récompensée. **i**

## Sur votre parcours



**Attention routes partagées**  
Les boucles vélo empruntent essentiellement des routes peu fréquentées. Cependant ces routes restent partagées avec différents usagers. Restez vigilants lors des traversées.



Suivre les panneaux de signalisation de ce type

## Mode d'emploi

**Le Chemin de l'Hôpital** commémore un passage historique pour la libération de Périers le 26 juillet 1944.

### B - Gontreville

**L'église du XIII<sup>e</sup> siècle et le manoir (privé) de Gontreville** du XIV<sup>e</sup> et XVI<sup>e</sup> siècle. L'église, Saint-Martin, côtoie la noble cour du manoir inscrit au titre des Monuments Historiques. Le manoir, l'ensemble des bâtiments communs et le porche forment un ensemble parmi les mieux préservés et restaurés du Cotentin.

### C - Nay

**Les ruines de l'ancienne église.** L'église Saint-Pierre était une des plus anciennes du diocèse. En mai 1944, le OG allemand s'installa à Nay, à Primehou exactement, avant d'entamer la bataille de « Seves Island ». Dans ces combats, le village fut largement détruit et l'église demeurerait éventrée et sans toiture. La municipalité décida de construire un bourg neuf et une nouvelle église.

**D - Saint-Germain-sur-Sèves : aire de jeux et tables de pique-nique** près de la maîtrise

**La stèle de Sèves Island** au gué de la Petite Fau, fut installée en commémoration de l'attaque du 22 juillet 1944 par la 90<sup>e</sup> Division de l'Infanterie américaine contre le 6<sup>e</sup> Régiment de parachutistes allemands lors de la bataille des Haies.

**L'église de Saint-Germain-sur-Sèves du XIII<sup>e</sup> siècle et les vestiges du château de Saint-Germain-le-Vicomte (privé).** L'église fut agrandie d'un clocher au début du XIV<sup>e</sup> siècle avec les pierres de l'église du Buisson, lieu-dit proche du bourg où se situait un château au XVI<sup>e</sup> siècle. Le château du XV<sup>e</sup> ou XVI<sup>e</sup> siècle se situe en bout de domaine, vers le marais. **i**



Stèle de Sèves Island




Manoir de Gontreville

PARTAGEZ  
VOTRE EXPERIENCE  
#COCMTOURISME



**Maison des Loisirs et de la Découverte**  
11 place Saint-Cloud - 50430 LÉSSAY  
Tél. : 02 33 45 14 34 - Mail: [tourisme@coccm.fr](mailto:tourisme@coccm.fr)  
[www.tourisme-coccm.fr](http://www.tourisme-coccm.fr)



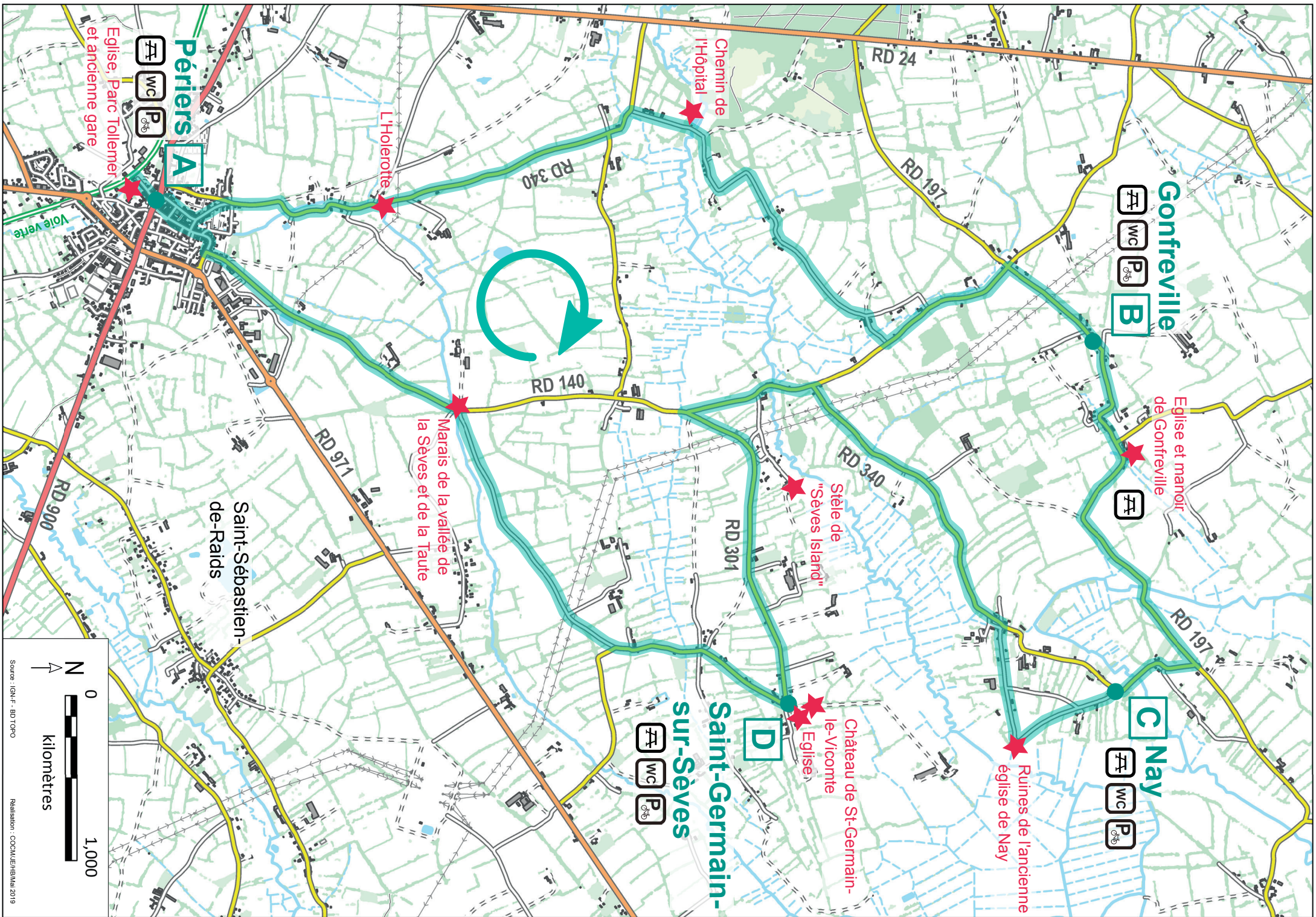
**Communauté de Communes Côte Ouest Centre Manche**  
20 rue des Aubépines - 50250 LA HAYE  
Tél. : 02 33 07 11 79 - Mail: [contact@coccm.fr](mailto:contact@coccm.fr)  
[www.coccm.fr](http://www.coccm.fr)



Retrouvez-nous sur Facebook et Instagram



Côte Ouest Centre Manche



**Périers**  
A

Eglise, Parc Tollemer  
et ancienne gare

Voie verte

**Gouffreville**  
B

Eglise et manoir  
de Gouffreville

**C Nay**

Ruines de l'ancienne  
église de Nay

**Saint-Germain-  
sur-Sèves**  
D

Château de St-Germain-  
le-Vicomte  
Eglise

Stèle de  
"Sèves Island"

Marais de la vallée de  
la Sèves et de la Taute

Chemin de  
l'Hôpital

L'Holerotte

Saint-Sébastien-  
de-Raids



Source : IGN-F - BD TOPO  
Réalisation : COCWI/ERMAI 2019