

FICHE - VÉLO N°12


**CIRCUIT VÉLO
DES TRADITIONS**

27 KM

Ne perdez plus
les pédales !!




Côte Ouest Centre Manche



Attention routes partagées
Les boucles vélo empruntent
essentiellement des routes
peu fréquentées. Cependant
ces routes restent partagées
avec différents usagers.
Restez vigilants lors des
traversées.

Suivre les panneaux de signalisation de ce type



Mode d'emploi

Suivrez votre parcours

A – Point de départ à l'étrang des Barcelles à Saint-Martin-d'Aubigny :
base de loisirs, restaurant
Léang des Sarcelles et les colonnes « mur-mur » en terre crue. Cette sculpture a été réalisée lors d'une résidence d'artiste participative pour illustrer le matériau d'architecture locale.


**B – Saint-Martin-d'Aubigny : épicerie, restaurant, camping labellisé
accueil vélo**
La maison de la brique ou la Briqueterie, dite de Périers, date de 1873. D'abord sur les terres de Périers, elle est transférée en 1913 à Saint-Martin-d'Aubigny. 40000 briques pouvaient cuire dans le four. Elles étaient reconnaissables car marquées « PÉRIERS » et de couleur foncée avec un aspect flammé. La briqueterie ferme en 1944 après la chute d'une bombe sur le hangar. Depuis 1990, cet espace muséographique illustre le thème de la production céramique bas-normande.

La chapelle Saint-Christophe du XII^e siècle est un lieu de pèlerinage dédié à Saint-Christophe et à Saint-Jean-le-Fort. Le pèlerinage fut interrompu pendant des années à cause d'importantes détériorations de l'édifice. En 1949, il reprit sous l'impulsion de l'abbé Roblin. Saint-Christophe est le protecteur des voyageurs : marins, aviateurs, automobilistes...



#COCMTOURISME
PARTAGEZ
VOTRE EXPERIENCE

TERRITOIRE À ÉNERGIE POSITIVE POUR LA
CROISSANCE VERTE
MINISTÈRE DE LA TRANSITION ÉCOLOGIQUE ET SOLIDAIRE



Maison des Marais

C – Feuilles : café, épicerie, tabac, presse

Le presseur à longue étreinte est utilisé pour extraire le jus de pomme. Ce grand appareil est composé de deux grosses poutres de chêne portées par quatre poteaux appelées « jumelles ». La poutre supérieure, le « mouton », appuie sur les couches atténuées de pommes pilées et de claies (couches de paille ou roseaux) portées par le plateau la « brebs ».

La chapelle Notre-Dame-de-l'Huis-Ouvert tient son nom « (Huis Ouvert) » de la période de la Révolution. Le nouvel acquereur de l'époque souhaitait l'utiliser comme grenier. Verrouillée le soir, il retrouvait la porte ouverte au matin...

D – Marchés : boulangerie, médiathèque

La Maison des marais à Marchésieux est une maison traditionnelle des marais. Construite en terre crue avec des murs en « masse » et un toit de chaume. Elle se situe en bordure du marais Saint-Clair depuis 1773, date inscrite sur le linteau de la porte. **i**

Les peintures murales de l'église Saint-Manvieu. Datées de la 1^{ère} moitié du XIV^e siècle, elles constituent pour cette époque un des plus grands ensembles de la Manche. Elles furent découvertes suite aux dégradations causées par les événements de juin 1944. **i**



**Côte Ouest
Centre Manche
Tourisme**
Communauté de Communes



Côte Ouest Centre Manche Tourisme
11 place Saint-Cloud - 50430 LESSAY
Tél. : 02 33 45 14 34 – Mail : tourisme@cocm.fr
www.cocm.fr

Communauté de Communes Côte Ouest Centre Manche
20 rue des Aubépines - 50250 LA HAYE
Tél. : 02 33 07 11 79 – Mail : contact@cocm.fr
www.cocm.fr

**Retrouvez-nous sur Facebook
et Instagram**

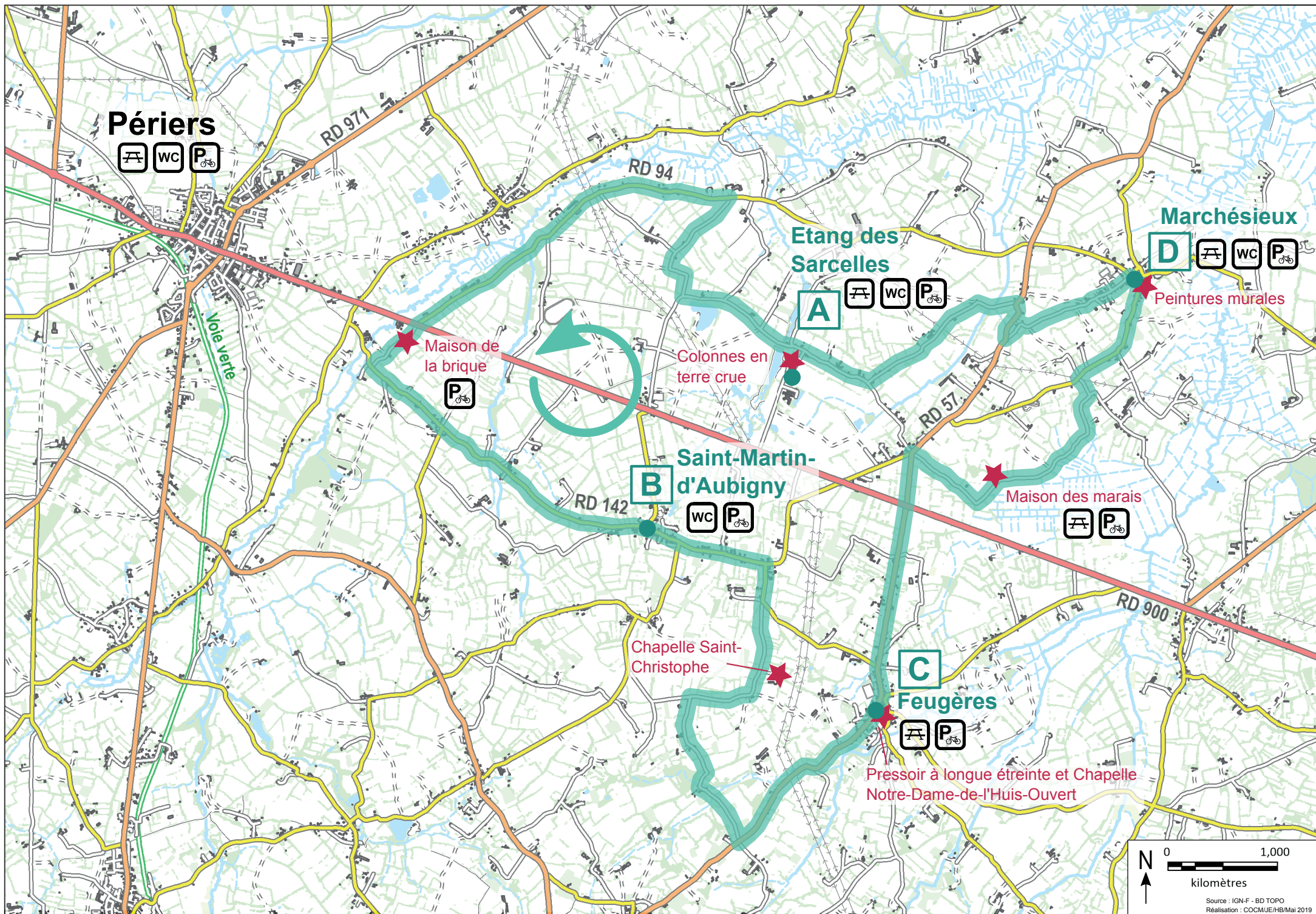
Rédaction : Communauté de Communes Côte Ouest Centre Manche - Conception graphique & illustrations : Valérie KEGLER SARL - valerie-kegler.com - Impression : Le Réverend Imprimeur (Valognes) - Tirage: 250 ex. - Date de parution: mai 2019 - Diffusion gratuite - Légende couverture: Maison de la brique - Crédits photos: Margaux CHOUQUET, Sandra GEORGES. Ce document n'est pas contractuel et ne saurait engager la responsabilité de la Communauté de Communes Côte Ouest Centre Manche.



Pressoir de Feuilles

Retrouvez la carte vélo dans les bureaux
de l'Office de Tourisme ou sur www.cocm.fr
et www.tourisme-cocm.fr

i - plus d'informations sur place



Pérriers



RD 971

RD 94

Marchésieux



Etang des Sarcelles

Peintures murales



Maison de la brique



Colonnes en terre crue



Saint-Martin-d'Aubigny

RD 142



Maison des marais



RD 57



Feugères

Pressoir à longue étroite et Chapelle Notre-Dame-de-l'Huis-Ouvert

RD 900



Source : IGN-F - BD TOPO
Réalisation : COCM/JE/HB/Mai 2019