

Vous allez adorer

La chapelle Sainte-Anne



À deux pas d'ici

- La Maison de la Brique
- Le mont Castre
- Le donjon du Plessis-Lastelle

Réussir sa randonnée

- ✓ Repérez votre itinéraire
- ✓ Avertissez une tierce personne de l'itinéraire
- ✓ Prenez un téléphone, une carte et/ou un GPS
- ✓ Vérifiez la météo
- ✓ Prévoyez à boire et à manger
- ✓ Restez sur le chemin balisé
- ✓ Respectez la nature
- ✓ Gardez la maîtrise de votre chien
- ✓ Refermez les barrières

Numéros utiles

Urgences : 112 (appel) / 114 (SMS)

Météo France : 3250 (2,99 € l'appel + prix d'un appel)

Plus de randonnées et d'infos pour préparer votre séjour :



L'office de tourisme

02 33 45 14 34 • tourisme@cocm.fr

[tourisme-cocm.fr](https://www.tourisme-cocm.fr)

0,50 € TTC



Réalisation de la COCM - 20 rue des Aubépines, 50250 LA HAYE - cocm.fr - communication@cocm.fr • Texte et contenu : COCM (Margaux Choquet, Marine Legruel -Leprieur, Pierre Ougier) • Photographies : COCM, Thierry Houyel, Christophe Le Lan • Impression : Imprimerie Garlan (ZA la Chevalerie, 50570 Marigny-le-Lozon) • Tirage : 100 exemplaires • Achevé d'imprimer : juin 2026 • Parution : juin 2026 • Dépôt légal : juillet 2026 • Ne pas jeter sur la voie publique.

Circuit n°10

Gorges

Chapelle et tourbière de Gorges



2 h 20



8 km

Niveau facile

Impraticable de novembre à mars



cocm
Côte Ouest Centre Manche

Points d'intérêt



1 Le retable et la piété de l'église de Gorges

L'église renferme un retable (panneaux décorés placés derrière un autel) impressionnant datant du XVII^e siècle ainsi qu'une piété du XV^e siècle. Cette statue représente Joseph d'Armathie et les saintes femmes venus embaumer la dépouille du Christ étendu dans les bras de la Vierge Marie.

2 Les maisons en terre

Les bâtis en terre crue, construits principalement entre les XVIII^e et XIX^e siècles, sont les architectures phares des marais. Édifiés avec des matériaux récoltés sur place, ces maisons étaient économiques. Il y faisait bon vivre : la terre est un très bon isolant thermique.

3 La chapelle Sainte-Anne

La chapelle Sainte-Anne dite « la mouillée » faisait l'objet d'un grand pèlerinage sollicitant la pluie pour sauver les récoltes de la sécheresse. Elle répond à celle du Plessis-Lastelle dite « la sèche ». L'existence d'une chapelle dédiée à Sainte Anne est attestée depuis le XIII^e siècle. Celle-ci date du XVIII^e siècle.


4 La tourbière de Sèves

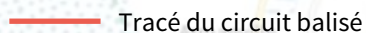
Exploitée depuis 1947 par l'usine de Baupte, la tourbière de Sèves est un vaste plan d'eau qui fait des marais de Gorges la 2^e zone de migration après la baie du Mont Saint-Michel. La tourbière est utilisée en horticulture. La tourbe peut atteindre jusqu'à 11 mètres d'épaisseur

5 Gorges et ses marais


Gorges tire son nom du vieux français « gorge » qui signifiait fossé, canal de drainage. Ce qui prend tout son sens quand on sait que les marais de Gorges s'étendent sur plus de 1 100 hectares dont 900 en marais communaux.


Légende

 Départ : parking de l'église de Gorges.
GPS : 49.25651,-1.40697

 Tracé du circuit balisé

 Parking

 Toilettes


 Table de pique-nique

Balisage

 Bonne direction  Mauvaise direction

 Changement de direction
En cas de différence entre la carte et le balisage, suivre le balisage.

Difficultés

 Par temps de pluie, l'eau peut monter sur le chemin derrière la chapelle Sainte-Anne, empêchant le passage.

Un problème sur le circuit ? Signalez-le via l'application SURICATE ou par mail à tourisme@cocm.fr.

