

Sur votre parcours



Touches d'histoire sur le parcours

Vous croisez cinq des dix panneaux d'interprétation « Nos chemins ont une histoire » [église, moulins, prieuré, la Moinerie, la vallée], initiés et réalisés en partenariat avec l'association Nature et Loisirs et la commune.



L'ancien Prieuré

Niché dans un vallon en bordure du cours d'eau qui porte son nom, entouré de ses murs fortifiés et de ses douves, il a une histoire qui remonte au XI^e siècle. Dépendant des abbés du Mont-Saint-Michel, il est le lieu où ils organisaient l'exploitation du domaine et des bois et la collecte des taxes. Ils y rendaient aussi la justice seigneuriale locale.



La Vallée de l'Oiselière

Anciennement la Saigue, cette rivière, appelée aujourd'hui « l'Oiselière », alimentait quatre moulins : trois à grain, un à foulon. En étant attentif, vous pouvez apercevoir les ruines de ces moulins ainsi que les restes des biefs.

Pour prolonger la balade

Visite de la ferme de la Chèvre Rit

GRANVILLE

La ferme de la Chèvre Rit, producteur de fromages de chèvre bio, vous accueille en visite libre au moment de la traite, du jeudi au samedi, de 17 h 30 à 19 h [hors hiver]. Marché à la ferme le mercredi à 17h. La Basle, 50 400 Granville
www.la-chevre-rit.fr

Recommandations



À tout moment de la journée.
Itinéraire ombragé.



Eau, chapeau, baskets ou chaussures de randonnée, goûter.



Itinéraire sur chemins et petites routes peu fréquentées : veillez à bien utiliser les bas-côtés pour votre sécurité. Évitez de marcher sur la chaussée.



Poussette 4x4



Joëlette

Partagez vos meilleurs moments sur
#destinationgranvilleterreetmer



Retrouvez tous les itinéraires
Scannez-moi !



Destination Granville Terre et Mer

02 33 91 30 03

information@otgtm.fr

www.tourisme-granville-terre-mer.com



EN CAS
D'URGENCE
COMPOSEZ
LE 112

Les bons réflexes :

Respectez la faune et la flore.
Ne cueillez pas les fleurs et restez sur les sentiers balisés. Rempportez vos déchets. Tenez votre chien en laisse.



LA VALLÉE DE L'OISELIÈRE



Sur les pas des abbés du Mont-Saint-Michel



8 km



2 h 30



+60m




Difficile



Patrimoine, eau, animaux

SAINT-PLANCHERS



Cette randonnée sillonne la bucolique Vallée de l'Oiselière. Arpentez cette terre rattachée à l'histoire des abbés du Mont-Saint-Michel et des meuniers. Suivez pas à pas les chemins qui vous racontent cette époque passée au fil de l'eau, jusqu'au prieuré restauré.

LA VALLÉE DE L'OISELIÈRE

Sur les pas des abbés
du Mont-Saint-Michel

Le pas à pas

D **Départ au parking face à la mairie**, rue des Pommiers. Montez la rue dos à l'église, passez le croisement tout droit, rue des Vallées.

1 **Prenez le premier chemin creux sur la droite vers la Villadrie.** Au bout du chemin, continuez tout droit [rue des Vertes Collines]. À l'intersection avec la rue des Aubépines D151, prenez sur la gauche, puis traversez et empruntez le premier chemin sur la droite.

2 **Au croisement, traversez la route** pour découvrir le panneau de la Moinerie. Continuez à gauche en longeant la petite route vers la Passardière, puis engagez-vous sur le premier chemin à droite dans le virage.

3 **Vous trouverez un 2^e panneau.** Descendez vers la Vallée de la l'Oiselière. À la 1^{re} intersection, prenez le chemin qui monte au niveau du 3^e panneau, direction la Porte Hoguais. À la table de pique-nique, continuez sur le chemin tout droit.

4 **Découvrez le 4^e panneau** et à l'intersection avec la petite route, au lieu-dit la Porte Hoguais, prenez à droite. Dans le virage, prenez le chemin sur la gauche en direction de l'ancien Prieuré [sur votre gauche].

5 **Suivez le chemin, puis empruntez le grand chemin** du hameau des bois, à droite. Prenez à droite sur la D143, puis la première sur la gauche, jusqu'au hameau le Moncel.

6 **Suivez le chemin sur la droite et arrivez au point d'intersection** avec la table de pique-nique, tournez à gauche et revenez au point de départ par le même chemin.

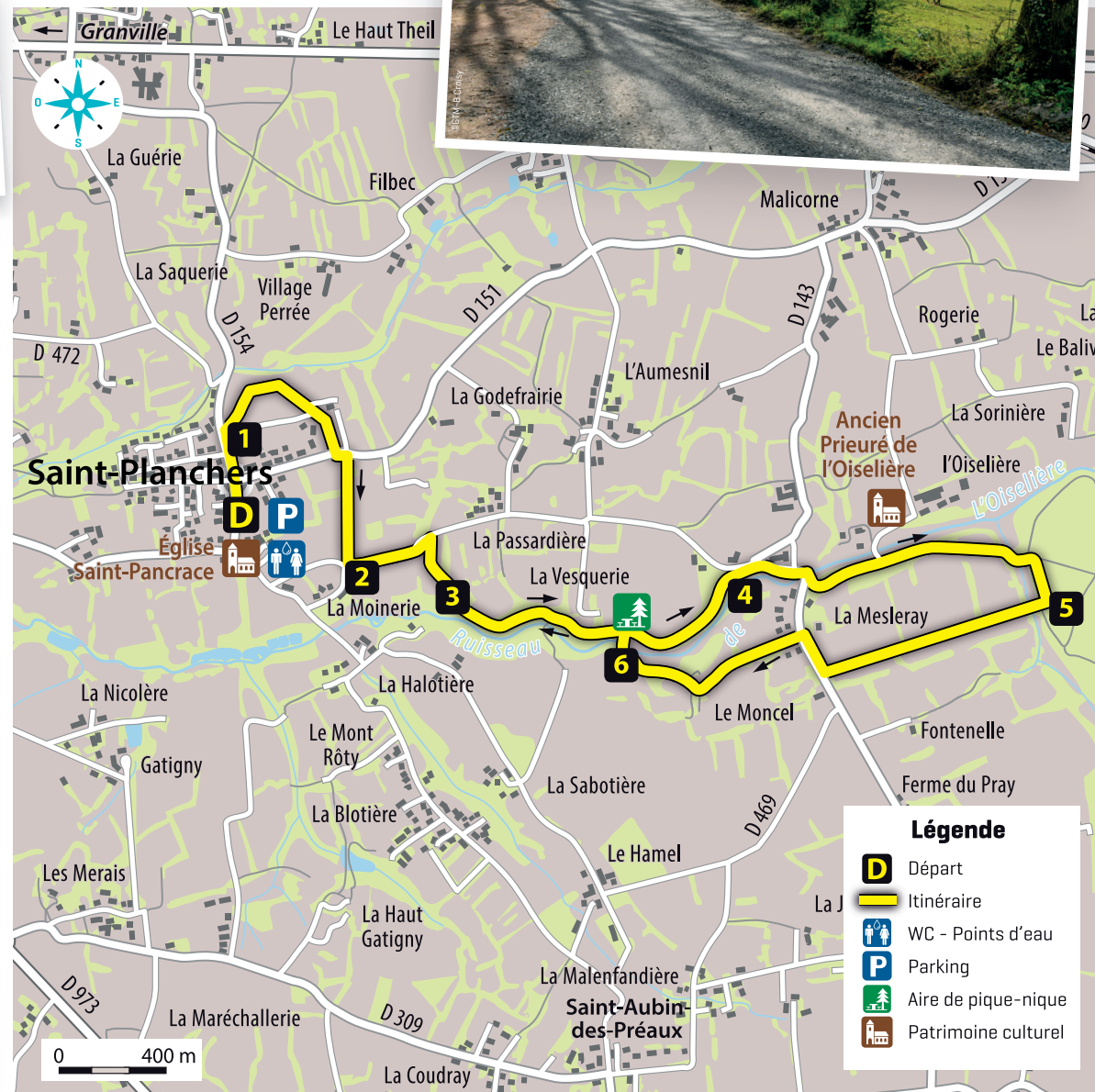
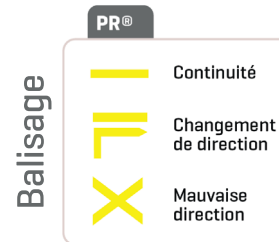


L'idée de Max



Sauras-tu dénicher au cours de ta promenade ?

- Une fougère
- Un insecte
- Une fleur jaune
- Un oiseau en vol
- Un pigeonnier
- Une statue
- Un gros randin de bois



Légende

- D** Départ
- Itinéraire
- WC - Points d'eau
- P** Parking
- Aire de pique-nique
- Patrimoine culturel

