



LA NORMANDIE

DES SENTIERS MERVEILLEUX... À CHEVAL

A ne pas manquer sur votre parcours...

Les infos sur votre parcours...



A quelques kilomètres de votre lieu de départ, se trouve le Havre de la Vanlée. Ce havre sépare la presqu'île de Saint-Martin de la terre. Il crée un stupéfiant paysage d'herbus gorgés de sel marin et se compose de salines et de prés salés occupés par le moutons. A marée haute, la mer recouvre tout... Y compris la route le traversant. Ce site remarquable classé en 1988 offre des lumières changeantes exceptionnelles.

Liste des vétérinaires, maréchaux ferrants... Voir fiches jointes «CONTACTS UTILES»

### Offices de Tourisme

#### Bureau d'information touristique de Bréhal

Rue du Général de Gaulle - BP 10

50290 Bréhal

Tél. 02 33 90 07 95 / info@tourisme-canton-brehal.com

#### Bureau d'information touristique de Saint-Pair sur Mer

71, Place Charles de Gaulle

50380 Saint-Pair sur Mer

Tél. 02 33 50 52 77 / contact@saintpairsurmer-tourisme.com

#### Bureau d'information touristique de la Haye Pesnel

59, rue de la Libération

50320 LA HAYE-PESNEL

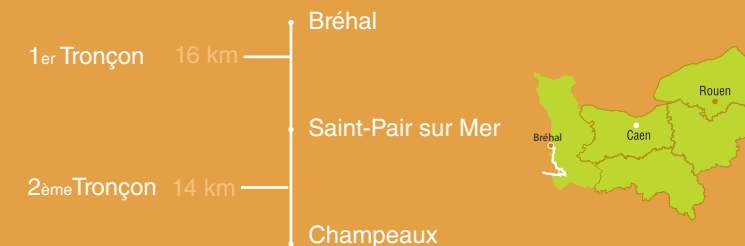
Tél. 02 33 90 75 02 / sicant.haye-pesnel@wanadoo.fr



PATRIMOINE À CHEVAL

EN BAIE DU MONT-SAINT-MICHEL

Bréhal ← 30 km → Champeaux



Surnommée la «Monaco du nord», l'ancienne cité corsaire de Granville s'est reconvertie en station balnéaire dès le XIXème siècle.



Les plages de sable fin entre Bréhal et Jullouville.

### LA NORMANDIE À CHEVAL

PARCOURIR des sentiers... MERVEILLEUX

... Prestigieux

... Épiques

... Divins



Pour préparer votre randonnée équestre et votre séjour :

[www.normandie-cote-nature.com](http://www.normandie-cote-nature.com)

[www.baie-montsaintmichel.fr](http://www.baie-montsaintmichel.fr)



COMITÉ RÉGIONAL DE  
TOURISME DE NORMANDIE  
14, rue Charles Corbeau  
27000 EVREUX  
[www.normandie-tourisme.fr](http://www.normandie-tourisme.fr)



SYNDICAT MIXTE DU PAYS DE LA  
BAIE DU MONT-SAINT-MICHEL  
16, rue de Bouillant - BP 320  
50300 AVRANCHES  
[www.baie-montsaintmichel.fr](http://www.baie-montsaintmichel.fr)



Etape  
N°1





Etape  
N°1

DISTANCE  
30 km

Carte 1/6

# Randonnée équestre PATRIMOINE À CHEVAL EN BAIE DU MONT-SAINT-MICHEL

## Bréhal → Champeaux

### Légende

#### TRACÉS

- Itinéraire
- Déviation Attelage
- Boucles locales
- Variantes
- Vigilance

#### SERVICES

- Office de tourisme
- Parking / Accès vans
- Aire de pique-nique
- Restaurant
- Commerce
- Accueil Cheval
- Hébergement

#### DÉCOUVERTES

- A voir

SCAN25 © - © IGN PARIS 2009 -  
Reproduction interdite - licence n°10211 /  
Institut Géographique National - Région  
Normandie - Convention 2010 relative à  
la mise à jour mutualisée du SCAN25 ©  
IGN / Région Normandie - Département  
de la Manche

N'hésitez pas à  
vous procurer  
les cartes IGN N°  
1215ET, 1215 OT et  
1116ET.

Balisage en cours...  
Suivez les tracés sur les  
cartes !

L'itinéraire est linéaire et balisé en orange  
(marques officielles des équestres). Il  
est possible que vous croisie différents  
balisages appartenants à des boucles  
multi-activités.

#### CODE DE BONNE CONDUITE

- Se mettre au pas à tous les croisements, à proximité de piétons ou de véhicules,
- Respecter le code de la route,
- Rester courtois, garder la maîtrise de son cheval en toutes circonstances.

BREHAL



Longueville

Saint-Planchers

Saint-Pair sur Mer

CHAMPEAUX



8 km

5 km

5 km

12 km

13 km

7 km

Bréville sur Mer





Etape  
N°1

DISTANCE  
30 km

Carte 2/6

# Randonnée équestre PATRIMOINE À CHEVAL EN BAIE DU MONT-SAINT-MICHEL

## Bréhal → Champeaux

N'hésitez pas à vous procurer les cartes IGN N° 1215ET, 1215 OT et 1116ET.

### Légende

#### TRACÉS

- Itinéraire
- Déviation Attelage
- Boucles locales
- Variante
- Vigilance

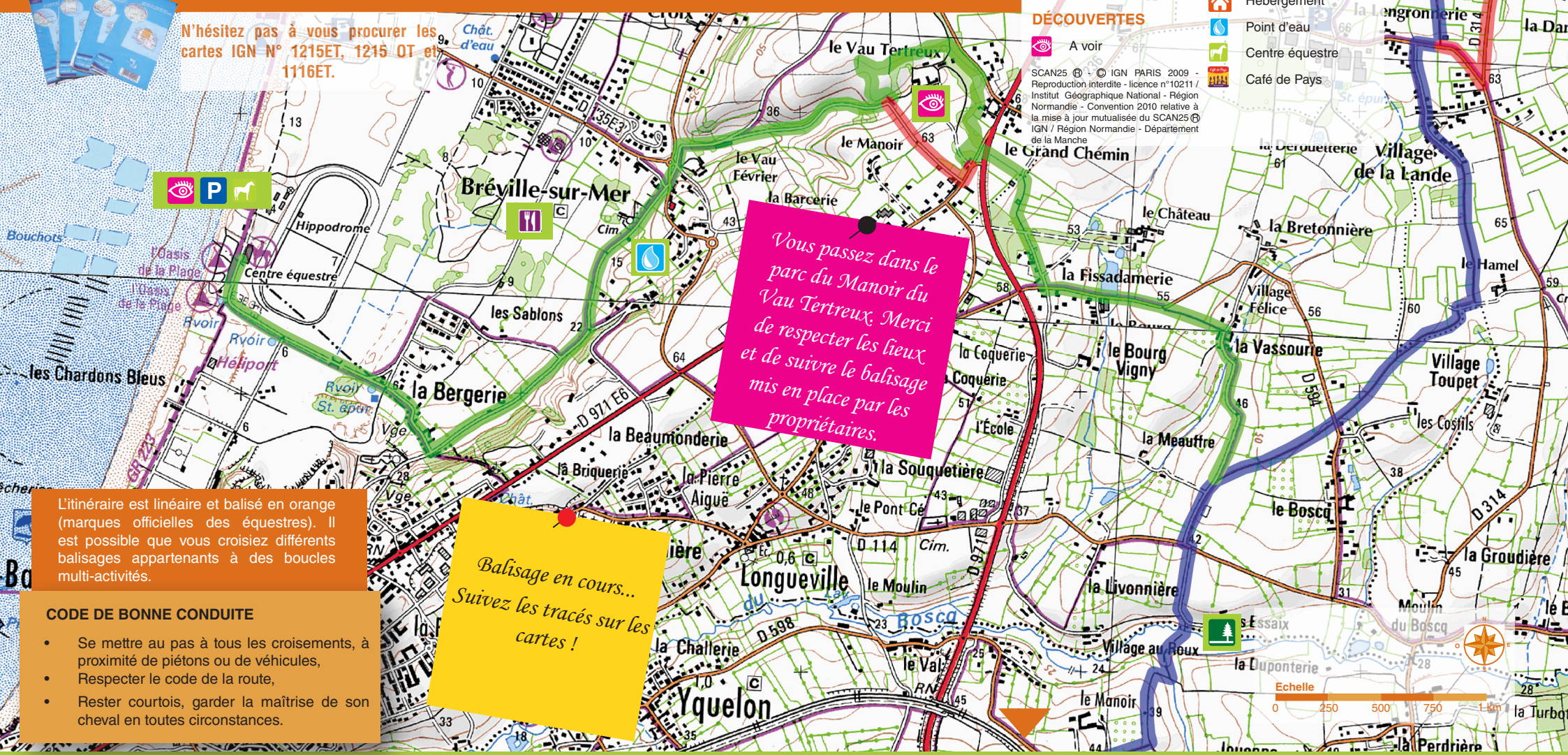
#### DÉCOUVERTES

A voir

SCAN25 © - © IGN PARIS 2009 -  
Reproduction interdite - licence n°10211 /  
Institut Géographique National - Région  
Normandie - Convention 2010 relative à  
la mise à jour mutualisée du SCAN25 ©  
IGN / Région Normandie - Département  
de la Manche

### SERVICES

- Office de tourisme
- Parking / Accès vans
- Aire de pique-nique
- Restaurant
- Commerce
- Accueil Cheval
- Hébergement
- Point d'eau
- Centre équestre
- Café de Pays



L'itinéraire est linéaire et balisé en orange (marques officielles des équestres). Il est possible que vous croisie différents balisages appartenants à des boucles multi-activités.

#### CODE DE BONNE CONDUITE

- Se mettre au pas à tous les croisements, à proximité de piétons ou de véhicules,
- Respecter le code de la route,
- Rester courtois, garder la maîtrise de son cheval en toutes circonstances.

BREHAL



Longueville



Saint-Planchers



Saint-Pair sur Mer



CHAMPEAUX



13 km

Bréville sur Mer



7 km

5 km

5 km

12 km



# Randonnée équestre

DISTANCE  
30 km

PATRIMOINE À CHEVAL EN BAIE  
DU MONT-SAINT-MICHEL


Etape  
N°1

Carte 3/6



## Bréhal → Champeaux

Balisage en cours...  
Suivez les tracés sur les  
cartes !



### Légende

#### TRACÉS

- Itinéraire
- Déviation Attelage
- Boucles locales
- Variantes
- Vigilance

#### SERVICES

- Office de tourisme
- Parking / Accès vans
- Aire de pique-nique
- Restaurant
- Commerce
- Accueil Cheval
- Hébergement équie
- Point d'eau
- Centre équestre
- Café de Pays

#### DÉCOUVERTES

- A voir
  - la Boltardière
- SCAN25 © IGN PARIS 2009 -  
Reproduction interdite - licence n°10211 /  
Institut Géographique National - Région  
Normandie - Convention 2010 relative à  
la mise à jour mutualisée du SCAN25 ©  
IGN / Région Normandie - Département  
de la Manche

Echelle  
0 250 500 750 1 km

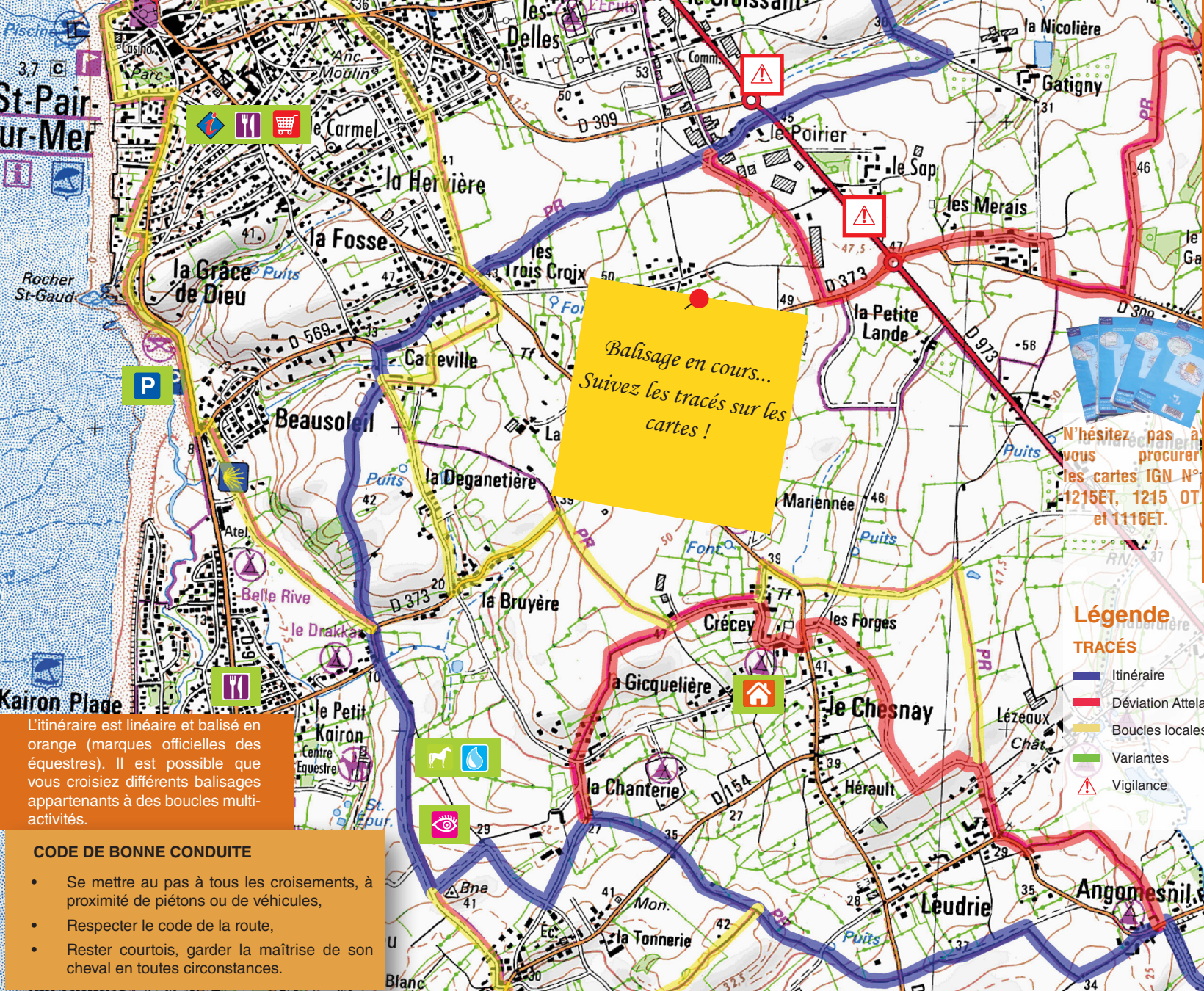
L'itinéraire est linéaire et balisé en orange  
(marques officielles des équestres). Il  
est possible que vous croisez différents  
balisages appartenants à des boucles  
multi-activités.

#### CODE DE BONNE CONDUITE

- Se mettre au pas à tous les croisements, à proximité de piétons ou de véhicules,
- Respecter le code de la route,
- Rester courtois, garder la maîtrise de son cheval en toutes circonstances.

**CHAMPEAUX**  
Cartes créées avec le logiciel Carto  
Explorateur : Carto Explorateur 3 - Co-  
copyright IGN - Projection Lambert II  
étendu / NTF





Balisage en cours...  
Suivez les tracés sur les cartes !

N'hésitez pas à vous procurer les cartes IGN N° 1215ET, 1215 OT et 1116ET.

# Randonnée équestre

DISTANCE  
30 km

PATRIMOINE À CHEVAL EN BAIE DU MONT-SAINT-MICHEL



Etape  
N°1

Carte 4/6

# Bréhal → Champeaux

L'itinéraire est linéaire et balisé en orange (marques officielles des équestres). Il est possible que vous croisiez différents balisages appartenants à des boucles multi-activités.

- CODE DE BONNE CONDUITE**
- Se mettre au pas à tous les croisements, à proximité de piétons ou de véhicules,
  - Respecter le code de la route,
  - Rester courtois, garder la maîtrise de son cheval en toutes circonstances.

## Légende

- TRACÉS**
- Itinéraire
  - Déviation Attelage
  - Boucles locales
  - Variantes
  - Vigilance

## SERVICES

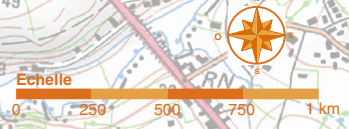
- Office de tourisme
- Parking / Accès vans
- Aire de pique-nique
- Restaurant
- Commerce
- Accueil Cheval
- Hébergement

- Point d'eau
- Centre équestre
- Café de Pays

## DÉCOUVERTES

- A voir

SCAN25 © - © IGN PARIS 2009 - Reproduction interdite - licence n°10211 / Institut Géographique National - Région Normandie - Convention 2010 relative à la mise à jour mutualisée du SCAN25 © IGN / Région Normandie - Département de la Manche





L'itinéraire est linéaire et balisé en orange (marques officielles des équestres). Il est possible que vous croisiez différents balisages appartenants à des boucles multi-activités.

#### CODE DE BONNE CONDUITE

- Se mettre au pas à tous les croisements, à proximité de piétons ou de véhicules,
- Respecter le code de la route,
- Rester courtois, garder la maîtrise de son cheval en toutes circonstances.

Balisage en cours...  
Suivez les tracés sur les cartes !

N'hésitez pas à vous procurer les cartes IGN N° 1215ET, 1215 Ha et 01 et 1116ET.

BREHAL

13 km

Bréville sur Mer

8 km

7 km

Longueville

5 km

Saint-Planchers

5 km

Saint-Pair sur Mer

12 km

#### Légende

##### TRACÉS

- Itinéraire
- Déviation Attelage
- Boucles locales
- Variante
- Vigilance

##### SERVICES

- Office de tourisme
- Parking / Accès vans
- Aire de pique-nique
- Restaurant
- Commerce
- Accueil Cheval
- Hébergement
- Point d'eau
- Centre équestre
- Café de Pays

##### DÉCOUVERTES

- À voir

© SCAN25 © IGN PARIS - 2009  
Reproduction interdite - licence n° 10211 / Institut Géographique National - Région Normandie - Convention 2010 relative à la mise à jour mutualisée du SCAN25 © IGN / Région Normandie - Département de la Manche

Echelle 0 250 500 750 1 km

## Randonnée équestre

DISTANCE  
30 km

PATRIMOINE À CHEVAL EN BAIE DU MONT-SAINT-MICHEL

Etape  
N°1

Carte 5/6



Bréhal →  
Champeaux

CHAMPEAUX

Cartes créées avec le logiciel Carto Explorer : Carto Explorer 3 - Copyright IGN - Projection Lambert II étendu / NTF



Etape  
N°1

DISTANCE  
30 km

Carte 6/6

# Randonnée équestre PATRIMOINE À CHEVAL EN BAIE DU MONT-SAINT-MICHEL

## Légende

### TRACÉS

- Itinéraire
- Déviations Attelage
- Boucles locales
- Variantes
- Vigilance

## SERVICES

- Office de tourisme
- Parking / Accès vans
- Aire de pique-nique
- Restaurant
- Commerce
- Accueil Cheval
- Hébergement

- Point d'eau
- Centre équestre
- Café de Pays
- DÉCOUVERTES
- A voir

SCAN25 © - © IGN PARIS 2009  
Reproduction interdite - licence n°10211 /  
Institut Géographique National - Région  
Normandie - Convention 2010 relative à  
la mise à jour mutualisée du SCAN25 ©  
IGN / Région Normandie - Département  
de la Manche

# Bréhal → Champeaux

N'hésitez pas à vous procurer les  
cartes IGN N° 1215ET, 1215 OT et  
1116ET.

Balisage en cours...  
Suivez les tracés sur les  
cartes !

L'itinéraire est linéaire et balisé en orange  
(marques officielles des équestres). Il  
est possible que vous croisie différents  
balisages appartenants à des boucles  
multi-activités.

### CODE DE BONNE CONDUITE

- Se mettre au pas à tous les croisements, à proximité de piétons ou de véhicules,
- Respecter le code de la route,
- Rester courtois, garder la maîtrise de son cheval en toutes circonstances.



BREHAL



8 km

Longueville



5 km

Saint-Planchers



5 km

Saint-Pair sur Mer



12 km

CHAMPEAUX



13 km

7 km

Bréville sur Mer







## ÉTAPE 1

# LISTE DES HÉBERGEMENTS, DES CENTRES ÉQUESTRES ET DES PRESTATATIONS

### HÉBERGEMENTS LABELLISÉS «ACCUEIL CHEVAL» SUR LE PARCOURS

#### BREHAL

##### Gîte de La Lande

Lionel et Valérie JEAN  
La Lande  
Route de Chanteloup  
50290 BREHAL  
Tél. 02 33 51 86 55  
Port. 06 07 14 56 20  
gite.lalande@wanadoo.fr  
www.gite.lalande.com

#### BREHAL

##### Manoir du Mesnil de Bas

Marjolène SOMMER  
Le Mesnil de Bas  
50290 BREHAL  
Port. 06 69 15 94 97  
contact@manoirdumesnil.com  
www.manoirdumesnil.com

#### CHAMPEAUX

##### Gîte de La Parisière

Béatrice MINNENS  
La Parisière  
50530 CHAMPEAUX  
Tél. 02 33 50 13 16  
Port. 06 15 23 09 79  
beatrice.minnens@nordnet.fr  
www.la-parisiere.com



### AUTRES HÉBERGEMENTS ACCUEILLANT DES CAVALIERS ET MENEURS

#### CHANTELOUP

##### Meublé de tourisme

Alain GIRARD  
Le Pont Cagnon  
50510 CHANTELOUP  
Port. 06 24 97 08 30  
cowboy50510@yahoo.fr  
www.gite.lalande.com

#### SAINT-PAIR SUR MER

##### Ferme de Crécey

Gîte  
M & Mme AUPINEL  
115, Route de Crécey  
50380 SAINT-PAIR SUR  
MER  
Tél. 02 33 50 26 20  
Port. 06 17 17 83 78  
gerard-aupinel@orange.fr  
www.gite.lalande.com

#### SAINT-PAIR SUR MER



##### Camping La Mariennée

Claudine TOUCHAIS  
553, Route du Chesnay  
50380 SAINT-PAIR SUR  
MER  
Tél. 02 33 90 60 05  
LAMARIENNEE@wanadoo.fr  
www.camping-lamariennee.com

#### CHAMPEAUX

##### Ferme Equestre des Courlis

Camping à la ferme  
Patricia et Thierry JOLLY  
2, Route de la Parisière  
50530 CHAMPEAUX  
Port. 06 43 86 96 24  
Port. 06 15 12 61 32  
jolly.thierry3@wanadoo.fr  
www.attelagesdescourlis.fr





## ACHEMINEMENT DES BAGAGES ET PANIERS PIQUE-NIQUE

### BREHAL

#### Manoir du Mesnil de Bas

Marjolène SOMMER  
Le Mesnil de Bas  
50290 BREHAL  
Port. 06 69 15 94 97  
contact@manoirdumesnil.com  
www.manoirdumesnil.com

### CHANTELOUP

#### Meubl  de tourisme

Alain GIRARD  
Le Pont Cagnon  
50510 CHANTELOUP  
Port. 06 24 97 08 30  
cowboy50510@yahoo.fr  
www.gite.lalande.com

### CHAMPEAUX

#### Ferme Equestre des Courlis

Camping   la ferme  
Patricia et Thierry JOLLY  
2, Route de la Parisi re  
50530 CHAMPEAUX  
Port. 06 43 86 96 24  
Port. 06 15 12 61 32  
jolly.thierry3@wanadoo.fr  
www.attelagesdescourlis.fr

### BREVILLE SUR MER

#### Restaurant Le jardin de L ontine

Paniers pique-nique  
37, Le Grand Chemin  
50290 BREVILLE SUR MER  
T l. 02 33 50 47 28  
lejardindeleontine@orange.fr  
www.restaurant-jardindeleontine.com



## CENTRES  QUESTRES

### BREHAL

#### Cheval de La Lande

Val rie JEAN  
La Lande  
Route de Chanteloup  
50290 BREHAL  
T l. 02 33 51 86 55  
Port. 06 07 14 56 20  
gite.lalande@wanadoo.fr  
www.chevaldelalande.fr

### BREVILLE SUR MER

#### Centre Equestre du Granvillais

Catherine RENAULT  
Impasse des Dunes  
50290 BREVILLE SUR MER  
T l. 02 33 50 22 16  
clubhippiquedegranville@orange.fr  
www.clubhippiquegranville.ffe.com

### SAINT-PAIR SUR MER

#### Centre Equestre de Saint-Pair sur Mer

Patrice COTTIN  
Kairon Plage  
50380 SAINT-PAIR SUR MER  
T l. 02 33 51 21 80  
equitation.st.pair@wanadoo.fr  
www.kairon-equitation.ffe.com

### SAINT-PIERRE LANGERS

#### Ecuries du Paradis

Estelle BEGUIER  
L'Aupezerie  
50530 SAINT-PIERRE LANGERS  
Port. 06 70 76 36 36  
ecuriesduparadis@wanadoo.fr

**ACCUEIL DANS LES H BERGEMENTS INDIQU S SUR R SERVATION ET SOUS R SERVE DE DISPONIBILIT .**

**En cas d'h bergement complet, n'h sitez pas   contacter les offices de tourisme afin de trouver un h bergement   proximit  des centres  questres.**

**IL EST CONSEILL  DE PRATIQUER CET ITIN RAIRE DE RANDONN E EN BASSE SAISON (FR QUENTATION TOURISTIQUE IMPORTANTE EN JUILLET ET AO T).**



## RESTAURANTS ET CAFÉS DE PAYS

### BREVILLE SUR MER

#### Restaurant Le jardin de Léontine

Paniers pique-nique  
37, Le Grand Chemin  
50290 BREVILLE SUR MER

Tél. 02 33 50 47 28

lejardindeleontine@orange.fr  
www.restaurant-jardindeleontine.com

*Accueil des chevaux possible  
au château du Vau Tertreux  
(sur demande)*

### BREVILLE SUR MER

#### Auberge des Casses Croûtes

2, Rue de l'Église  
50290 BREVILLE SUR MER

Tél. 02 33 91 91 83

*A proximité du centre  
équestre*

### SAINT-PAIR SUR MER

#### Restaurant le Pont Bleu

6, Rue du Pont Bleu  
Kairon Plage  
50380 SAINT-PAIR sur MER

Tél. 02 33 51 88 30

leboucher.franck@wanadoo.fr

www.lepontbleu.com

*A proximité du centre  
équestre*

### CHAMPEAUX

#### Café de Pays «Chez Bruno et Véro»

9, Rue du Bourg  
50530 CHAMPEAUX

Tél. 02 33 61 85 20

*A proximité d'un hébergement*

## Quelques suggestions...

### Avant le départ

A pied ou à cheval faites un détour par le Havre de la Vanlée.

*Le must:* Lors des grandes marées, la mer monte rapidement et vient recouvrir la route... Un spectacle hors du commun !

### Halte balnéaire

Profitez de votre passage à Saint-Pair sur Mer pour vous ressourcer.

*Le must :* Prélassez vous en terrasse et goûtez aux plaisirs des bains de mer.

### Château du Vau Tertreux

Savourez votre passage dans le parc de ce manoir chargé d'histoire...

*Le must :* Sur demande et selon leur disponibilité, les propriétaires vous racontent l'histoire de ce lieu.

### Variante en forêt de la lucerne

Pour varier les plaisirs, offrez vous quelques heures de chevauchée dans les sous bois.

Une variante vous est proposée pour rejoindre la Routes des Abbayes et les boucles locales du secteur de la Haye Pesnel.

Route des Abbayes :www.manchetourisme.com

### Pause bien être

Le centre de thalassothérapie Prévithal, basé à Donville les Bains, propose divers soins et dispose d'un espace marin (piscine, hammam, spa).

*Le must :* Détente et relaxation après une journée à cheval !

Prévithal : 02 33 90 31 10

### Abbaye de la lucerne d'outremer

Cette abbaye prémontrée chargée d'histoire est classée Monument Historique.

*Le must :* laissez vos chevaux au repos dans l'un des paddocks de l'Abbaye et découvrez le charme de ce lieu.

### Village Patrimoine de Bréville sur Mer

Du petit village de pêcheurs aux demeures des grands armateurs granvillais, plusieurs siècles d'histoire se succèdent à Bréville...

*Le must :* Faites vous accompagner des guides villageois et partez à la découverte du village.

Mairie : 02 33 50 21 15

