



Carte 1/11
DISTANCE
84 km

Randonnée pédestre AVEC DES ÂNES BATÉS

Saint-Pair sur Mer → Brouains

Légende

- TRACÉS**
- Itinéraire
 - Variante
 - Vigilance

SERVICES

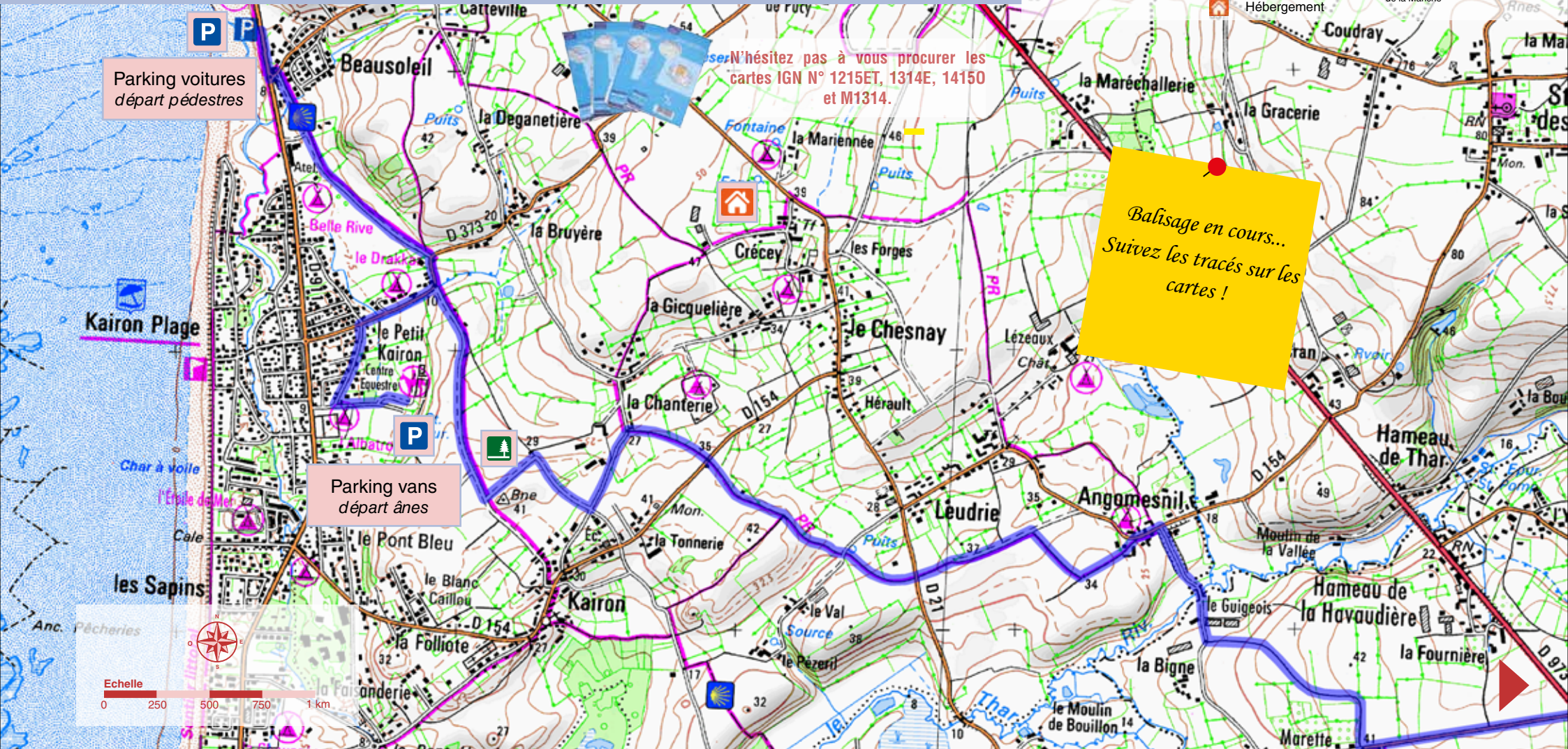
- Offices de tourisme
- Parking / Accès vans
- Aire de pique-nique
- Restaurant
- Commerce
- Accueil Cheval
- Hébergement

Point d'eau

DÉCOUVERTES

A voir


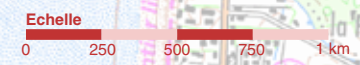
SCAN25 © - © IGN PARIS 2009 -
Reproduction interdite - licence n°10211 /
Institut Géographique National - Région
Normandie - Convention 2010 relative à
la mise à jour mutualisée du SCAN25 ©
IGN / Région Normandie - Département
de la Manche



Parking voitures
départ pédestres

Parking vans
départ ânes

Balisage en cours...
Suivez les tracés sur les
cartes !





Carte 2/11

DISTANCE
84 km

Randonnée pédestre AVEC DES ÂNES BATÉS

Saint-Pair sur Mer → Brouains

Légende

TRACÉS

- Itinéraire
- Variantes
- Vigilance

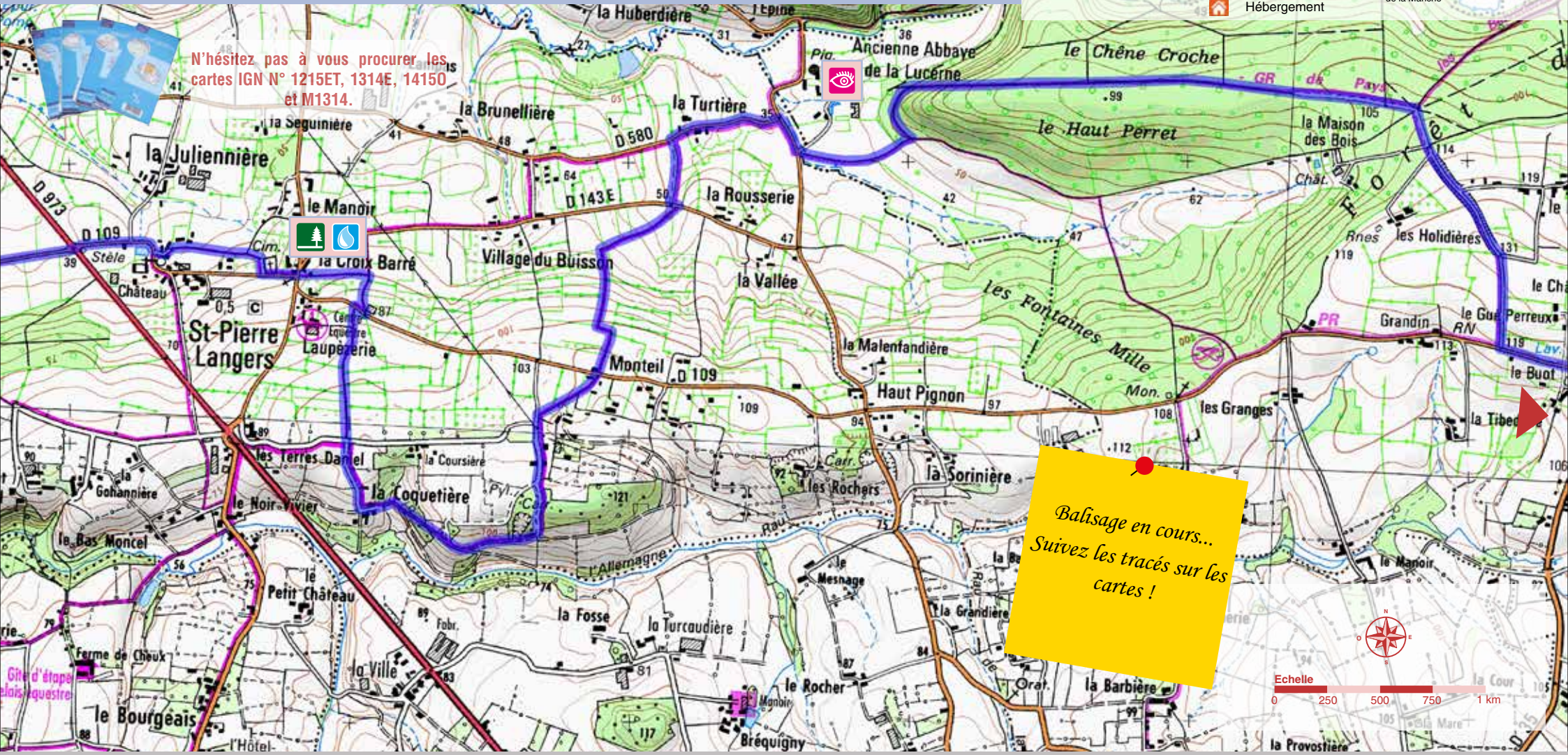
SERVICES

- Offices de tourisme
- Parking / Accès vans
- Aire de pique-nique
- Restaurant
- Commerce
- Accueil Cheval
- Hébergement

DÉCOUVERTES

- A voir

SCAN25 © - © IGN PARIS 2009 -
Reproduction interdite - licence n°10211
Institut Géographique National - Région
Normandie - Convention 2010 relative à
la mise à jour mutualisée du SCAN25 ©
IGN / Région Normandie - Département
de la Manche



N'hésitez pas à vous procurer les
cartes IGN N° 1215ET, 1314E, 1415O
et M1314.

*Balisage en cours...
Suivez les tracés sur les
cartes !*

