

Randonnée pédestre

DISTANCE
84 km


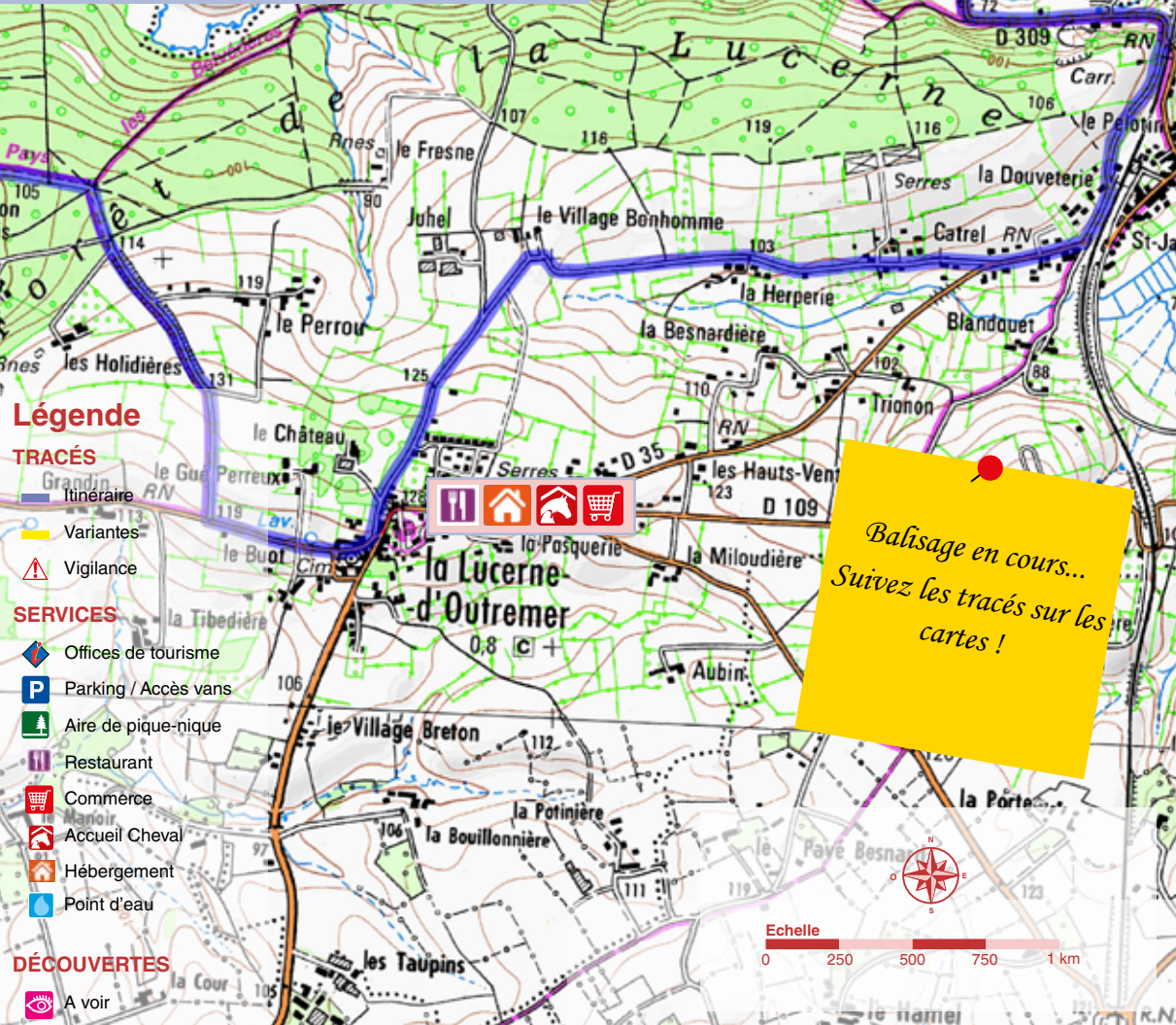
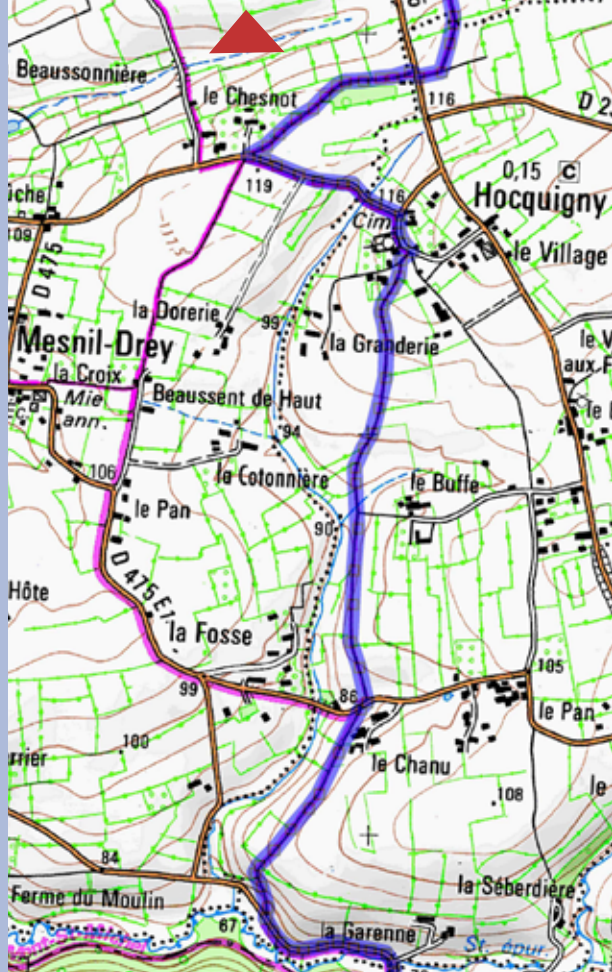
AVEC DES ÂNES
BÂTÉS

Carte 3/11



Saint-Pair sur Mer

→ Brouains



Légende

TRACÉS

- Itinéraire
- Variante
- Vigilance

SERVICES

- Offices de tourisme
- Parking / Accès vans
- Aire de pique-nique
- Restaurant
- Commerce
- Accueil Cheval
- Hébergement
- Point d'eau

DÉCOUVERTES

- A voir

Balises en cours...
Suivez les tracés sur les cartes !



SCAN25 © - © IGN PARIS 2009 -
Reproduction interdite - licence n°10211 /
Institut Géographique National - Région
Normandie - Convention 2010 relative à
la mise à jour mutualisée du SCAN25 ©
IGN / Région Normandie - Département
de la Manche



N'hésitez pas à vous procurer les
cartes IGN N° 1215ET, 1314E, 1415O
et M1314.

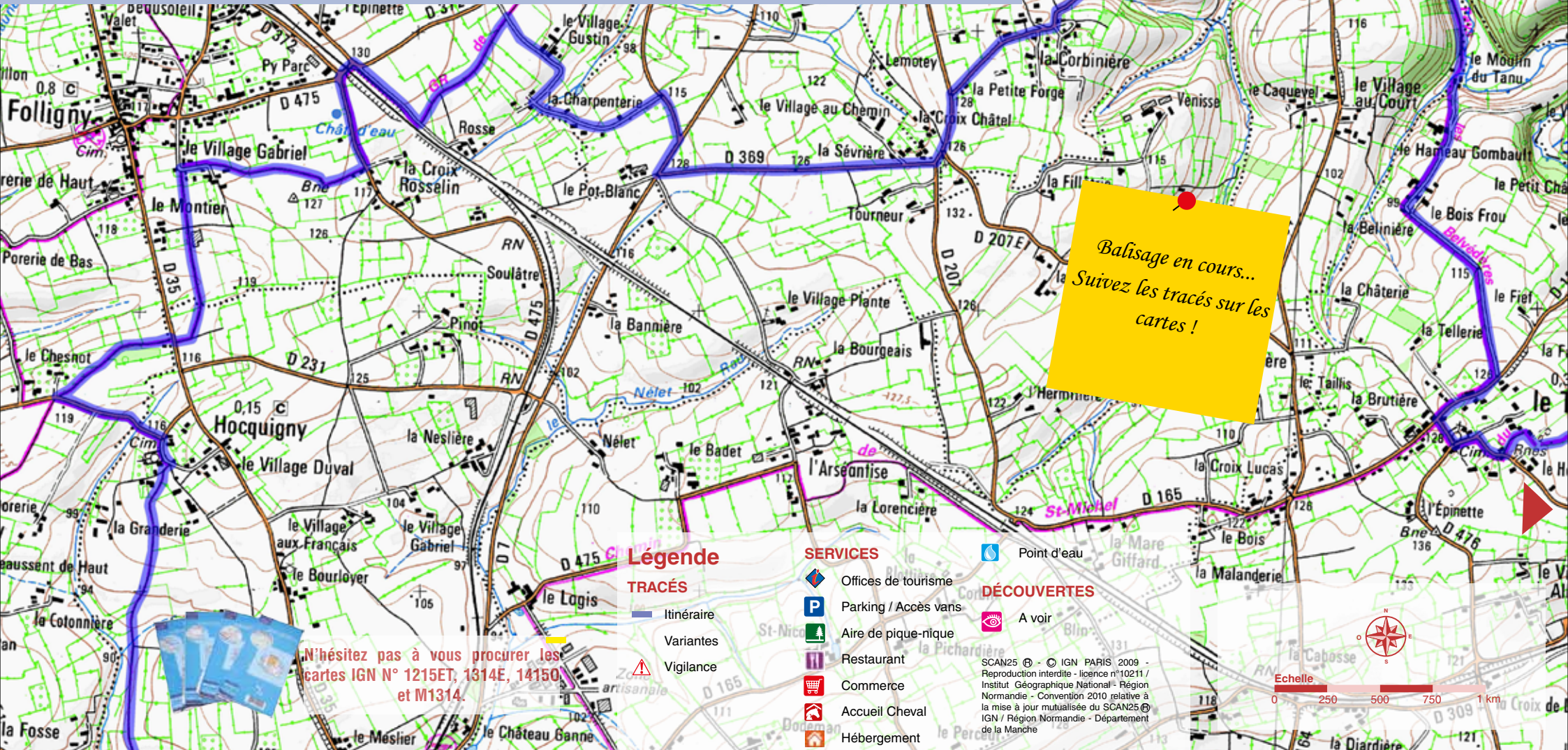


Carte 4/11

DISTANCE
84 km

Randonnée pédestre
AVEC DES ÂNES BATÉS

Saint-Pair sur Mer → Brouains



Balisage en cours...
Suivez les tracés sur les
cartes !

N'hésitez pas à vous procurer les
cartes IGN N° 1215ET, 1314E, 1415O
et M1314.

Légende

TRACÉS

- Itinéraire
- Variante
- Vigilance

SERVICES

- Offices de tourisme
- Parking / Accès vans
- Aire de pique-nique
- Restaurant
- Commerce
- Accueil Cheval
- Hébergement

Point d'eau

DÉCOUVERTES

A voir

SCAN25 © - © IGN PARIS 2009 -
Reproduction interdite - licence n°10211 /
Institut Géographique National - Région
Normandie - Convention 2010 relative à
la mise à jour mutualisée du SCAN25 ©
IGN / Région Normandie - Département
de la Manche

