



Carte 10/11
DISTANCE 84 km

Randonnée pédestre

AVEC DES ÂNES BATÉS

Saint-Pair sur Mer → Brouains

Légende

- TRACÉS**
- Itinéraire
 - Variantes
 - Vigilance

SERVICES

- Offices de tourisme
- Parking / Accès vans
- Aire de pique-nique
- Restaurant
- Commerce
- Accueil Cheval
- Hébergement

Point d'eau

DÉCOUVERTES


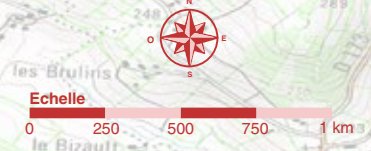
A voir

SCAN25 © - © IGN PARIS 2009 -
Reproduction interdite - licence n°10211 /
Institut Géographique National - Région
Normandie - Convention 2010 relative à
la mise à jour mutualisée du SCAN25 ©
IGN / Région Normandie - Département
de la Manche



N'hésitez pas à vous procurer les cartes IGN N° 1215ET, 1314E, 14150 et M1314.

Bafisage en cours...
Suivez les tracés sur les cartes !



Randonnée pédestre

DISTANCE
84 km

AVEC DES ÂNES
BÂTÉS

Carte
11/11



Saint-Pair sur Mer ➔ Brouains



Légende

TRACÉS

- Itinéraire
- Variante
- Vigilance

SERVICES

- Offices de tourisme
- Parking / Accès vans
- Aire de pique-nique
- Restaurant
- Commerce
- Accueil Cheval
- Hébergement
- Point d'eau

DÉCOUVERTES


- A voir

N'hésitez pas à vous procurer les cartes IGN N° 1215ET, 1314E, 1415O et M1314.

Moulin de la vallée de la Sée



Balísage en cours...
Suivez les tracés sur les cartes!



SCAN25 © - © IGN PARIS 2009 -
Reproduction interdite - licencié n°10211 /
Institut Géographique National - Région
Normandie - Convention 2010 relative à
la mise à jour mutualisée du SCAN25 ©
IGN / Région Normandie - Département
de la Manche

