



Pratique Recommandation

 **À tout moment de la journée.** Certains chemins peuvent être très humides et boueux en hiver.

 **Parcours technique, aux dénivelés importants, qui requiert une bonne condition physique.** Itinéraire majoritairement sur chemins non bitumés et petites routes partagées. Ces chemins peuvent être fréquentés par des randonneurs à pied, roulez avec prudence en respectant les autres usagers.

 **Avertissement :** Soyez vigilants aux endroits indiqués : traversées de route, chemin qui débouche sur route, faible visibilité.

 Gîte communal de la Meurdraquière (12 lits).
Contact mairie : 02 33 90 27 78

Le Logis d'Equilly à proximité :
<http://www.lelogisdequilly.fr/>

Le balisage

 Joëlette



La randonnée sur notre destination

Au cœur de la Baie du Mont-Saint-Michel, Granville Terre et Mer vous reconnecte à l'essentiel, avec son offre de circuits de randonnée à découvrir, pour tous les niveaux et selon vos envies :

- **Topoguide « Balades famille »** | itinéraires faciles de 3 à 8 km – 19 fiches
- **Topoguide « Randonnée pédestre et VTT »** | itinéraires sportifs de 10 à 30 km – 15 fiches
- **Carte d'itinéraires découverte à vélo** | 5 parcours balisés de 12 à 40 km



Vous détectez un problème technique sur un itinéraire [balisage, incident, sécurité] ?
Adressez-nous un signalement sur
<https://sentinelles.sportsdenature.fr/>



Partagez vos meilleurs moments sur
#destinationgranvilleterreetmer



Retrouvez tous les itinéraires
Scannez-moi !



**Destination
Granville Terre et Mer**

 02 33 91 30 03  information@otgtm.fr
 www.tourisme-granville-terre-mer.com



**EN CAS
D'URGENCE
COMPOSEZ
LE 112**

Les bons réflexes :

Respectez la faune et la flore.
Ne cueillez pas les fleurs et restez sur les sentiers balisés.
Remportez vos déchets.
Tenez votre chien en laisse.



La Manche
CHANGEZ DE POINT DE VUE



N°6



LA TROUÉE VERTE



*Au détour des fermes
de notre terroir*

HUDIMESNIL - LA MEURDRAQUIÈRE



 29 km



 +304m

**Cette escapade sportive
vous ouvre les portes du paradis vert bocager
et des bons produits fermiers.** Sillonnez entre les
vallées du Boscq, de la Vanlée et du Doucœur.



LA TROUÉE VERTE

Point de départ conseillé

Parking place de la Mairie,
Hudimesnil

Sur votre parcours

Quelques fermes du terroir ponctuent votre parcours :

la ferme du Bois Landelle, l'éleveur gascon (viande), la ferme de Lucie (fraises, fruits rouges et légumes de saison) et la ferme de la Butte (produits cidricoles).



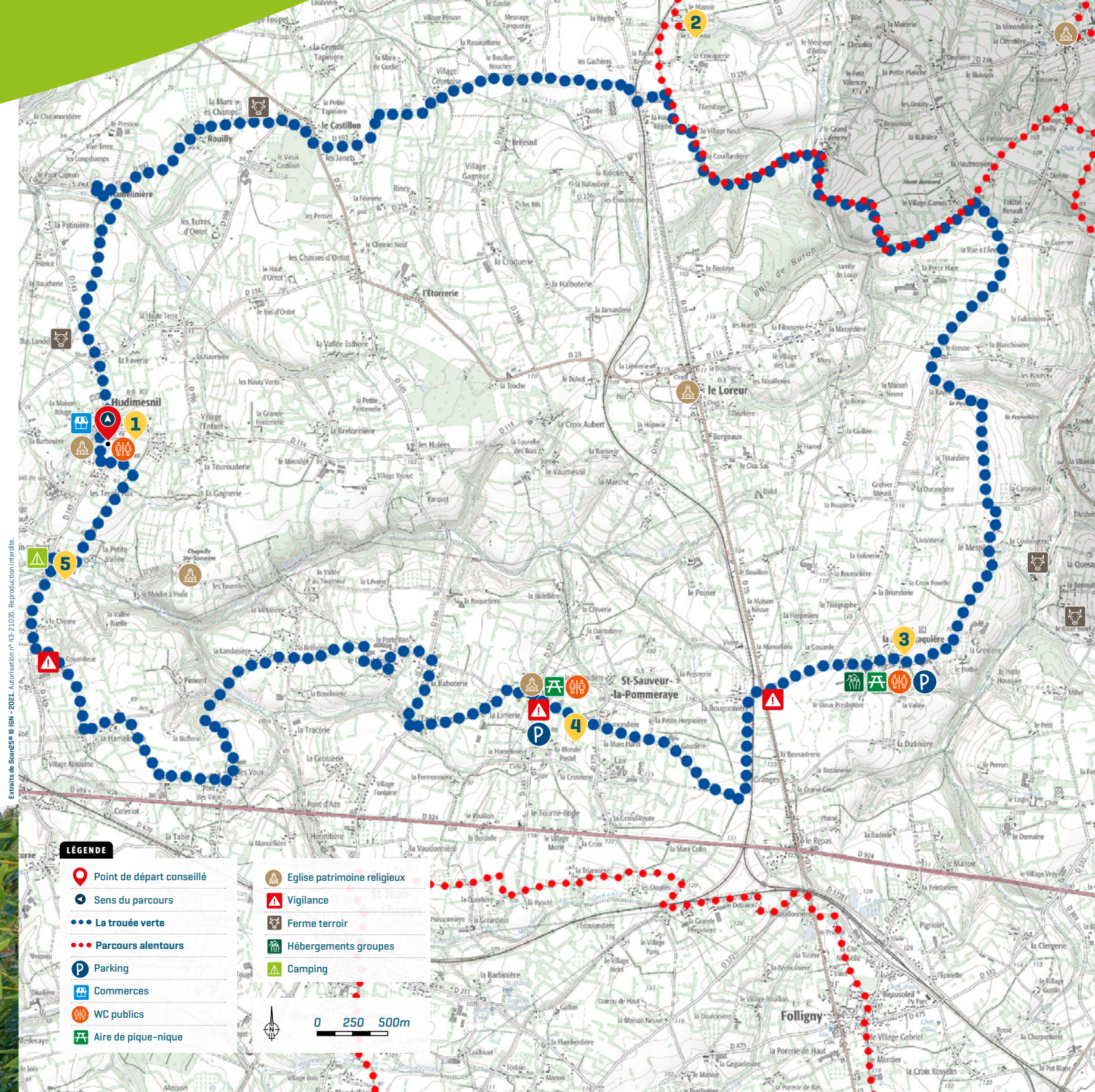
1 Hudimesnil : cette commune possède un étang avec une belle diversité végétale. C'est un endroit idéal pour déambuler.

2 Le hameau de Bourey.

3 Le « Village Patrimoine® » de la Meurdraquière : l'église Saint-Martin est inscrite à l'inventaire des Monuments historiques depuis 2005. Vous pouvez admirer son beffroi restauré. À deux pas, de magnifiques ifs, plusieurs fois centenaires, sont reconnus « Patrimoine végétal de la Manche ».

4 La chapelle Notre-Dame de Bon Secours.

5 Le Moulin du Pont, aux abords de la rivière du Boscq.



Extrait de Sane2® © IGN - 2021. Autorisation n° 49-211035. Reproduction interdite.

LÉGENDE

- Point de départ conseillé
- Sens du parcours
- La trouée verte
- Parcours alentours
- Parking
- Commerces
- WC publics
- Aire de pique-nique
- Eglise patrimoine religieux
- Vigilance
- Ferme terroir
- Hébergements groupes
- Camping

