



Pratique Recommandation

 **À tout moment de la journée.** Certains chemins peuvent être très humides et boueux en hiver.

 **Parcours assez facile.** Itinéraire majoritairement sur chemins et petites routes partagées. Ces chemins sont fréquentés par des randonneurs à pied, roulez avec prudence en respectant les autres usagers.

 **Soyez vigilants aux endroits indiqués :** virage serré dans le bourg d'Anctoville-sur-Boscq, attention aux carrefours routiers de la D924 ; vers la Saquerie en débouchant du chemin sur la D154, sur la D151 vers le Marais et vers la Porte Hoguais.

Le balisage



La randonnée sur notre destination

Au cœur de la Baie du Mont-Saint-Michel, Granville Terre et Mer vous reconnecte à l'essentiel, avec son offre de circuits de randonnée à découvrir, pour tous les niveaux et selon vos envies :

- **Topoguide « Balades famille »** | itinéraires faciles de 3 à 8 km – 19 fiches
- **Topoguide « Randonnée pédestre et VTT »** | itinéraires sportifs de 10 à 30 km – 15 fiches
- **Carte d'itinéraires découverte à vélo** | 5 parcours balisés de 12 à 40 km



Vous détectez un problème technique sur un itinéraire [balisage, incident, sécurité] ? Adressez-nous un signalement sur <https://sentinelles.sportsdenature.fr/>



Partagez vos meilleurs moments sur **#destinationgranvilleterreetmer**




Retrouvez tous les itinéraires


Scannez-moi !



Destination
Granville Terre et Mer

 02 33 91 30 03

 information@otgtm.fr

 www.tourisme-granville-terre-mer.com



**EN CAS
D'URGENCE
COMPOSEZ
LE 112**

Les bons réflexes :

Respectez la faune et la flore.
Ne cueillez pas les fleurs et restez sur les sentiers balisés.
Rempotez vos déchets.
Tenez votre chien en laisse.



La Manche
CHANGEZ DE POINT DE VUE



N°8



LE BOSQ,
L'OISELIÈRE



Aux confins de deux vallées

SAINT-PLANCHERS · ANCTOVILLE-SUR-BOSCQ



15 km



+144m

Entre les deux vallées, le Boscq et l'Oiselière, au cœur d'un écrin de verdure, cette randonnée VTT vous guidera à travers un précieux petit patrimoine. Parés pour une immersion dans le véritable bocage normand ?



LE BOSQC, L'OISELIÈRE

Point de départ conseillé
Parking rue des Pommiers,
Saint-Planchers

Sur votre parcours

1 Le manoir (privé) du XVIII^e siècle, entouré de vergers, se dresse au bout d'une allée de hêtres et de frênes.



2 Les chemins bocagers aux abords du Boscq : le Vieux Moulin, les Croûtes, les Longères, le Merle, la Croix et les Grandes Landes. Ils ont gardé leur caractère naturel.

3 Le Prieuré de l'Oiselière : c'est au creux d'un vallon que se niche cet antique prieuré de la Baronnie de Saint-Pair, donné au monastère du Mont-Saint-Michel par le duc Richard II dès l'an 1022.

4 Le sentier de la Venlée borde le vallon creusé par l'Oiselière, anciennement appelée la Saigue, entre Saint-Planchers et Saint-Aubin-des-Préaux. Au Moyen Âge, ce sentier reliait la cure de Saint-Planchers, située à la Moinerie, et le prieuré, tous deux propriétés de l'Abbaye du Mont-Saint-Michel. De chaque côté de la rivière, qui alimentait quatre moulins, le bois du Praël était le domaine des charbonniers, qui y furent actifs jusqu'au XIX^e siècle.

